


# Città di Marano di Napoli

Provincia di Napoli



## ORIGINALE DI DELIBERAZIONE DI GIUNTA COMUNALE

N. 164 del 16/12/2014

**Oggetto: Perimetrazione "Zona Rossa Campi Flegrei". Presa d'atto di validazione cartografia.**

L'anno 2014 il giorno 16 del mese di dicembre alle ore 13,15 nella sala delle riunioni della Casa Comunale di Marano di Napoli si è riunita la Giunta Comunale nelle forme di legge.

Presiede l'adunanza il dott. Angelo Liccardo nella sua qualità di Sindaco

Sono presenti:

COGNOME	NOME	QUALIFICA	A	P	COGNOME	NOME	QUALIFICA	A	P
LICCARDO	ANGELO	SINDACO	X		LONGONI	PAOLO	ASSESSORE		X
GIACCIO	TERESA	VICE SINDACO	X		RUGGIERO	GENNARO	ASSESSORE		X
BELMARE	ELIODORO	ASSESSORE	X		DE STEFANO	SALVATORE	ASSESSORE	X	
D'AMBRA	DOMENICO	ASSESSORE	X						

Partecipa il Segretario Generale, dott.ssa Brunella Asfaldo

Visti i pareri allegati ai sensi dell'art.49 1° comma e 147 Bis 1° comma del d.lgs 267/00 e dell'art. 3 del vigente Regolamento sui Controlli Interni.

%

Oggetto : Perimetrazione "Zona Rossa Campi Flegrei " . Presa d'atto proposta di validazione cartografia .

Su proposta del Sindaco

## La Giunta Comunale

Premesso che :

La direttiva del 14 febbraio 2014 prevede che entro 45 giorni dalla sua pubblicazione in Gazzetta Ufficiale, il Dipartimento, d'intesa con la Regione Campania e sentita la Conferenza Unificata, dia indicazioni a componenti e strutture operative per aggiornare le pianificazioni di emergenza in caso di evacuazione della zona rossa. Per farlo, queste avranno quattro mesi di tempo. Il Piano nazionale di emergenza potrà diventare infatti uno strumento realmente operativo solo quando i criteri e le strategie generali troveranno applicazione nelle pianificazioni di tutti i soggetti coinvolti. È infatti la conoscenza puntuale degli elementi territoriali che consentirà di realizzare piani comunali contenenti le misure di dettaglio utili alla popolazione e piani di settore per ciascuna delle strutture che sarà chiamata ad operare in una situazione di emergenza ;

il Dipartimento della Protezione Civile , d'intesa con l'Assessorato alla Protezione Civile della Regione Campania, ha posto e sta ponendo in essere una serie di attività volte alla ridefinizione della zona rossa "Campi Flegrei";

lo stesso Dipartimento , alla luce delle indicazioni della Commissioni Grandi Rischi – Settore Rischio Vulcanico ( CGE-SRV) , ha elaborato la cartografia riportante l'estensione della nuova zona rossa ;

Considerato che :

tale cartografia è stata condivisa istituzionalmente con i Sindaci dei Comuni interessati il giorno 20/10/2014 , nel corso di una riunione convocata dalla Regione Campania allo scopo di avviare il percorso di approfondimento finalizzato alla sua approvazione definitiva in sede di Presidenza del Consiglio dei Ministri , con apposita direttiva ;

all'esito di tale riunione ed a seguito della ulteriore nota prot. SIV/0054892 del 24/10/2014 della Presidenza del Consiglio dei Ministri - Dipartimento della Funzione Pubblica , il Dirigente dell'Area Tecnica ed il Dirigente dell'Area Vigilanza , sentito il parere favorevole del Servizio Protezione Civile , proponevano alla Regione Campania la validazione della planimetria di perimetrazione della zona rossa Campi Flegrei elaborata secondo criteri "che sono a vantaggio della sicurezza....e che permette di valutare con la maggiore precisione possibile ( sulla base delle particelle censuarie ) il numero di residenti coinvolti.";

le motivazioni di tale perimetrazione sono puntualmente indicate nelle note prot. 3287 e 3287 bis del 28/11/2014 , allegate alla presente per costituirne parte integrante e sostanziale ;

Ritenuto procedere alla presa d'atto della proposta effettuata con formale deliberazione di Giunta , secondo quanto richiesto dalla Regione Campania , Protezione Civile , con comunicazione effettuata via mail in data 11/12/2014 e secondo la cartografia depositata in originale presso l'Area Tecnica ;

Visti i pareri favorevoli espressi dai Dirigenti dell'Area tecnica e dell'Area di Vigilanza in ordine alla regolarità , legittimità e correttezza della presente proposta di deliberazione e dato atto che la stessa non comporta spese né altri oneri a carico del bilancio comunale

Con voti unanimi palesi

**DELIBERA**


Di prendere formalmente atto della proposta di perimetrazione della "zona rossa Campi Flegrei", depositata in originale presso l'Area Tecnica , trasmessa con nota prot. 3287 del 28/11/2014 alla Regione Campania dal Dirigente dell'Area Vigilanza e dal Dirigente dell'Area Tecnica , nota che si allega alla presente per costituire parte integrante e sostanziale unitamente a quella , di precisazione , contrassegnata dal n. di prot. 3287 bis del 28/11/2014 .

Di disporre la trasmissione della presente alla Regione Campania , Assessorato alla Protezione Civile sul Territorio e Difesa del Suolo .

Con successiva separata votazione unanime palese dichiarare la presente deliberazione immediatamente eseguibile .

Il Segretario Generale

Dott. Brunella Asfaldo



Il Sindaco

Dott. Angelo Liccardo



# CITTA' DI MARANO DI NAPOLI

(Provincia di Napoli)

## PROPOSTA DI DELIBERAZIONE DI COMPETENZA DELLA GIUNTA COMUNALE



**O G G E T T O :** Perimetrazione "Zona Rossa Campi Flegrei". Presa d'atto proposta validazione cartografia. .

I sottoscritti Dirigente Area Tecnica , Arch. Agostino Di Lorenzo e Dirigente Area Vigilanza , Col. Avv. Claudio Cappuccio , ai sensi degli artt. 49 – 1° comma – e 147/bis del D.Lgs n° 267/2000 e s.m. e i. e dell'art. 3 del vigente regolamento sui controlli interni, approvato con deliberazione Commissariale n° 1 del 9.01.2013, in merito alla proposta di deliberazione di cui all'oggetto


### ESPRIMONO

Parere favorevole di regolarità tecnica e ne attesta la legittimità, la regolarità e la correttezza.

Il Dirigente Area Tecnica  
Arch. Agostino Di Lorenzo



Il Dirigente Area Vigilanza  
Col. Avv. Claudio Cappuccio





### ATTESTANO

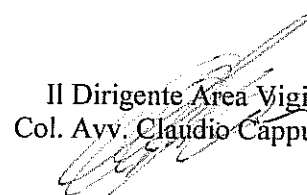
Altresì, che la stessa non comporta oneri economici a carico di questo Comune , né determina effetti diretti o indiretti sul patrimonio dell'ente.

Marano di Napoli, li\_15/12/2014

Il Dirigente Area Tecnica  
Arch. Agostino Di Lorenzo



Il Dirigente Area Vigilanza  
Col. Avv. Claudio Cappuccio




### PARERE DI REGOLARITA' CONTABILE

Il DIRIGENTE dell'Area Economica – Finanziaria, ai sensi degli artt. 49- 1°comma- e 147/bis del D.Lgs. n. 267/2000 e s.m. e i. e dell'art. 3 del vigente regolamento sui controlli interni, approvato con deliberazione Commissariale n° 1 del 9.01.2013, in merito alla proposta di deliberazione di cui all'oggetto

### Dà atto

che la stessa non comporta spese per il comune né comporta riflessi diretti o indiretti sul patrimonio dell'ente

Marano di Napoli, li 15/12/2014



Il DIRIGENTE dell'Area Economico-Finanziaria  
Dott.ssa Claudia Gargiulo





# COMUNE DI MARANO DI NAPOLI

AREA TECNICA

Via Parrocchia, 4 - Palazzo Merolla - cap. 80016 - fax 0815769463 - [www.comunemaranodinapoli.gov.it](http://www.comunemaranodinapoli.gov.it)

Prot. 3287 del 28.11.2014

All'Assessore alla Protezione Civile  
della Regione Campania  
Ing. Edoardo Cosenza  
[dg08.uod04@regione.campania.it](mailto:dg08.uod04@regione.campania.it)

[p.c.nicola.dibenedetto@regione.campania.it](mailto:p.c.nicola.dibenedetto@regione.campania.it)  
[ufficio.eme@protezionecivile.it](mailto:ufficio.eme@protezionecivile.it)

Oggetto: Trasmissione cartografia di perimetrazione della "zona rossa Campi Flegrei" Comune di  
Marano di Napoli.

Premesso che il Dipartimento Nazionale di Protezione Civile, d'intesa con l'Assessorato alla Protezione Civile della Regione Campania, sta ponendo in essere una serie di attività volte alla ridefinizione della cosiddetta zona rossa Campi Flegrei.

Considerato che:

- ♣ alla luce delle indicazioni della Commissione Grandi Rischi – Settore Rischio Vulcanico (CGE-SRV), lo stesso Dipartimento ha elaborato la cartografia riportante l'estensione della nuova zona rossa;
- ♣ tale cartografia è stata condivisa istituzionalmente con i Sindaci dei Comuni interessati il giorno 20/10/2014, nel corso di una riunione convocata dall'Amministrazione Regionale (nota n. prot. 1904/SP del 08/10/14) presso la sala Giunta della Regione Campania al fine di avviare il percorso di approfondimento per la sua approvazione definitiva in sede di Presidenza del Consiglio dei Ministri, con apposita Direttiva;
- ♣ dalla riunione è emerso che è compreso in "zona rossa" (ovvero l'area a elevata probabilità di invasione di flussi piroclastici in caso di eruzione) un terzo del territorio del Comune di Napoli, e precisamente sono interamente inclusi i quartieri di Posillipo, Bagnoli, Fuorigrotta, Pianura, Soccavo e parzialmente compresi quelli di Chiaiano, Arenella, Vomero, Chiaia e San Ferdinando.

Vista anche la successiva nota prot. n. SIV/0054892 del 24/10/2014 della Presidenza del Consiglio dei Ministri - Dipartimento della Protezione Civile – con la quale il Capo del Dipartimento, Prefetto Gabrielli, precisa che per alcune aree ad elevata urbanizzazione – quali, ad esempio, i quartieri di Napoli – si è operata una scelta di perimetrazione per la delimitazione della “zona rossa” basata sull'individuazione di elementi fisici, strutturali e infrastrutturali a partire dalle indicazioni della CGR-SRV e che risulta quindi necessario operare una verifica di dettaglio territoriale di maggior precisione al fine di *“identificare limiti della zona rossa ben individuabili e riconoscibili anche dalla popolazione”* e, nel contempo, di poter disporre di dati numerici sulla popolazione da sottoporre ad eventuale evacuazione cautelativa e predisporre prime ipotesi per i relativi “gemellaggi” per l'accoglienza nelle altre Regioni e Province Autonome.

Sentito il parere favorevole del Servizio Protezione Civile del Comune di Marano di Napoli;

si ritiene di

proporre all'Amministrazione Regionale la validazione dell'allegata cartografia di perimetrazione della “zona rossa Campi Flegrei” (all.1 e all.2), elaborata secondo criteri che sono a *vantaggio di sicurezza* (quindi rispettando il limite individuato dal Dipartimento), e che permettono di *valutare con la maggior precisione possibile (sulla base delle particelle censuarie) il numero di residenti coinvolti.*

Tale cartografia ha tenuto altresì conto delle indicazioni ricevute dal Capo del Dipartimento della Protezione Civile individuando come limite dell'area potenzialmente a rischio di invasione dei flussi piroclastici elementi del territorio ben riconoscibili dalla popolazione in modo sia da semplificare la comunicazione al cittadino relativamente a ciò che risulta compreso o meno in “zona rossa”, che per delimitare, in situazione di pre - allarme ed allarme, con tali elementi fisici/urbanistici, l'area da interdire totalmente con cancelli e presidi ed al di fuori della quale individuare *aree di attesa* per la popolazione da evacuare.


Sono state considerate limite della “zona rossa” le stesse strade della proposta regionale, delimitandole in modo da istituire i “cancelli” ad inizio delle stesse, inglobando, in alcuni casi, l'intera carreggiata stradale. Ciò al fine di facilitare sia il censimento che l'attività informativa programmata.

Il numero di persone potenzialmente coinvolte nell'emergenza vulcanica presenti nell'area indicata come “zona rossa”, risulta, secondo una stima proporzionata al territorio interessato, pari a circa 15 mila abitanti.


Si allegano i file: a) della planimetria proposta dalla Regione

b) della planimetria modificata Comune di Marano di Napoli.

Il Dirigente Area Vigilanza  
Colonnello Claudio Cappuccio





Il Dirigente Area Tecnica  
arch. Agostino Di Lorenzo



Alh

SI ATTESTA

Che il presente atto è stato pubblicato all'Albo Pretorio "ON LINE" in data 18/12/2014



Il Dirigente Area Amministrativa  
-dr.Luigi De Biase -

Divenuta esecutiva per scadenza dei termini il .....

Il Dirigente Area Amministrativa  
-dr.Luigi De Biase -

Per copia conforme all'originale.....

Il Presente atto viene assegnato all'ufficio .....